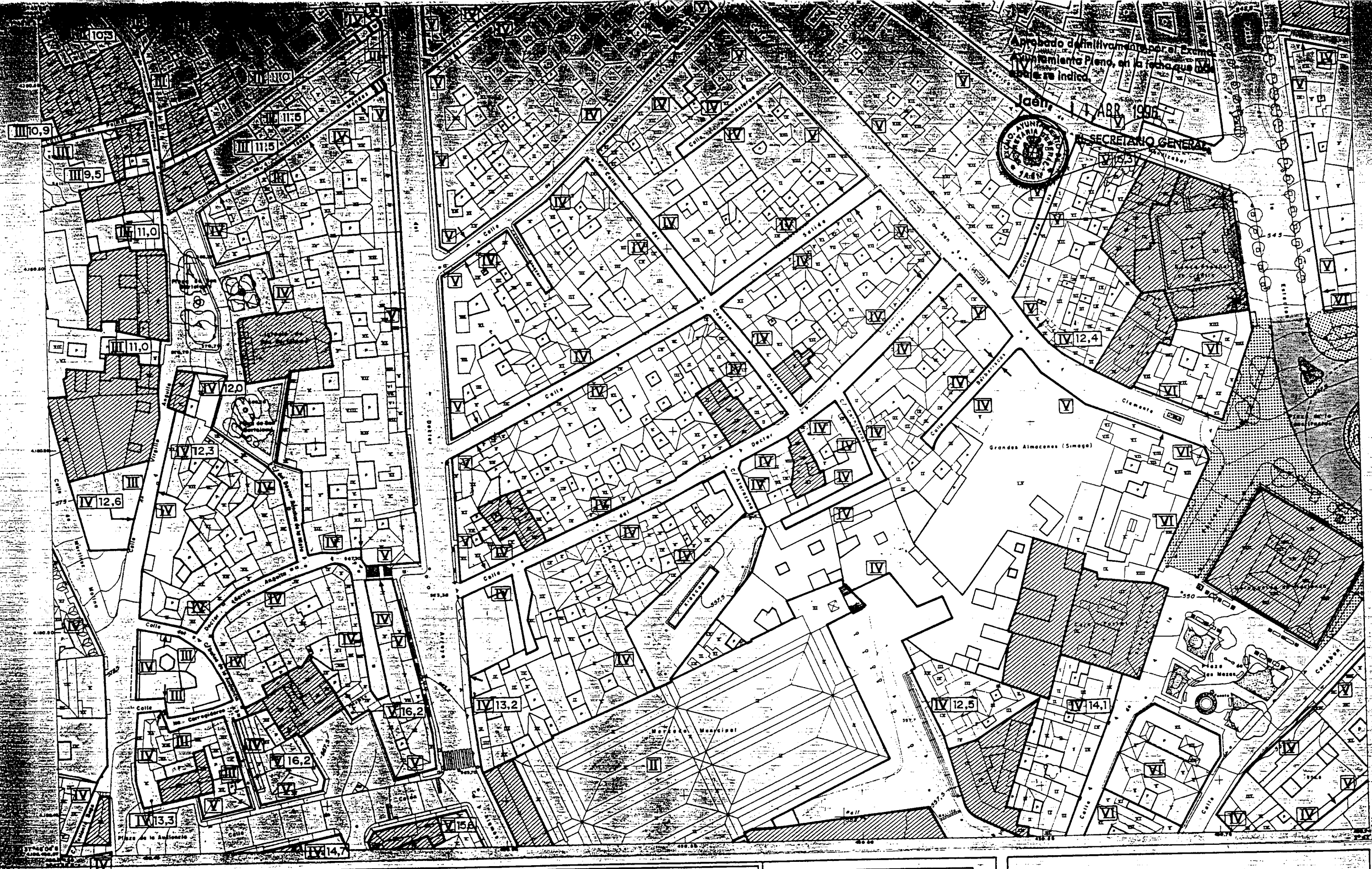



Aprobado definitivamente por el Excmo. Ayuntamiento Pleno, en la fecha que se indica.

Jaén, 14 ABR. 1995

SECRETARIO GENERAL



ALINEACIONES Y RASANTES

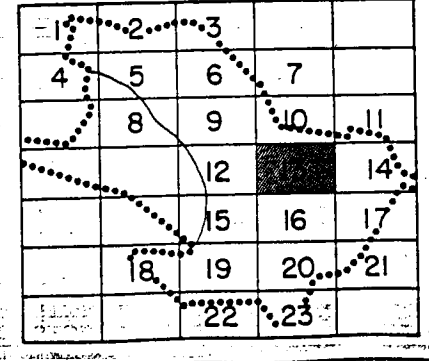
- NUEVA ALINEACION
- (685) NUEVA RASANTE
- SOPORTALES
- ESPACIOS LIBRES PRIVADOS DE EDIFICACION

ALTURAS DE LA EDIFICACION

- ORDENACION SINGULAR ANEXO Nº1 AL CAPITULO I DEL TITULO IV
- ↓ II ↓ ALTURA EN NUMERO DE PLANTAS
- 6.5 ALTURA MAXIMA DEL ALERO EN METROS
- * ALTURA DE ALERO EN ANEXO Nº2 AL CAPITULO I DEL TITULO IV
- RESTO DE PARCELAS SEGUN CONDICIONES DEL TITULO IV POR ORDENANZAS Y GRADOS

RED VIARIA

- NUEVO TRATAMIENTO DE ESPACIOS PEATONALES
- REMODELACION DE CALZADAS
- BIENES INMUEBLES PROTEGIDOS



EXCMO. AYUNTAMIENTO DE JAEN

PLAN ESPECIAL DE PROTECCION Y REFORMA INTERIOR DEL CASCO HISTORICO

DOCUMENTO DEFINITIVO

TITULO DEL PLANO RED VIARIA Y ALTURAS DE LA EDIFICACION

EQUIPO REDACTOR TALES-UR S.C.
 FECHA NOVIEMBRE 1995
 PLANO Nº 2.13
 ESCALA 1/1000